

CAMINOS Grupo Focal 2
Estrategias para la movilidad
Universidad Nacional del Sur
Bahía Blanca, Argentina

2-3 noviembre, 2017

Casa Coleman - Av. Alem 41, Bahía Blanca, Buenos Aires, Argentina

SOBRE LA CIUDAD

Bahía Blanca es una ciudad de Argentina situada al sur de la provincia de Buenos Aires en la región pampeana aunque a pocos kilómetros del límite con la región patagónica. Cuenta con un puerto comercial de aguas profundas sobre el mar Argentino.

Es la cabecera del partido homónimo. La ciudad se ha consolidado como uno de los más importantes centros comerciales, culturales, educativos y, principalmente, deportivos del interior del país, que cuenta además con importantes museos y bibliotecas, y su infraestructura turística incluye circuitos arquitectónicos, paseos y parques.

Según datos del censo 2010, el partido de Bahía Blanca cuenta con una población de 301 531 habitantes: restando la localidad de Cabildo y la población rural de 2430 personas, el saldo de 299 101 habitantes corresponden al gran Bahía Blanca, decimoséptimo conglomerado urbano del país.



En la costa del Atlántico, entre la Pampa y la Patagonia, Bahía Blanca.



Co-funded by the
Erasmus+ Programme
of the European Union

SOBRE LA UNIVERSIDAD

La **Universidad Nacional del Sur (UNS)**, fundada en 1956, es una Universidad pública ubicada en la ciudad de Bahía Blanca, a 700 kilómetros al sur de la ciudad de Buenos Aires. Es la Universidad más antigua de la región patagónica.

Las actividades de docencia e investigación se organizan en el marco de 16 departamentos académicos, que ofrecen una amplia variedad de carreras de grado y de posgrado. Actualmente, la UNS cuenta con aproximadamente 22.000 estudiantes y 2.500 docentes y se acerca con orgullo a una etapa de internacionalización que implica el desarrollo e implementación de una política de apertura al mundo mediante la que se promueve la movilidad internacional de estudiantes, personal académico, investigadores y administrativos; la participación en redes regionales e internacionales, la suscripción de convenios con instituciones extranjeras, la implementación de proyectos de investigación conjunta con grupos de otros países, la creación de un programa de Inglés como lengua extranjera para los estudiantes locales y de un programa de Español como lengua extranjera para los estudiantes de intercambio, la internacionalización del currículo de las distintas carreras y las titulaciones dobles o co-tutelas.



SITIOS DE INTERÉS

Museo de la Aviación Naval Argentina

Base Aeronaval Comandante Espora, Ruta Nacional 3 Vieja, s/n –
(8107) Bahía Blanca, [Argentina](#)
Tel. +54 (0291) 481-0510 - <http://museoaeronaval.wix.com/muan>

El **Museo de la Aviación Naval** reúne una amplia colección de las aeronaves que estuvieron al servicio de la institución. También cuenta con un acervo de fotografías y documentos que ayudan a testimoniar la historia de la aviación naval en la Argentina. Cuenta con un Salón Histórico, un Hangar Tecnológico, un Parque de Aeronaves y un Hangar de Restauración.



Teatro Municipal

El Teatro Municipal de Bahía Blanca, es uno de los edificios más valiosos que hacen al patrimonio de nuestra ciudad. En 2013 el Teatro festejó su centenario. La inauguración oficial se realizó el 9 de agosto de 1913 con la presentación en el escenario principal de la ópera “Aida” de Giuseppe Verdi, por la Compañía Marranti. Esa misma obra había participado cinco años antes en la inauguración del Teatro Colón de Buenos Aires.

La sala principal tiene capacidad para 730 personas ubicadas en cómodas butacas de platea y palcos y la sala Payró puede albergar a aproximadamente 100 personas.

En el año 2011 fue declarado Monumento Histórico Nacional, a través del Decreto N° 837.



Parque de Mayo

Ocupa una superficie de más de 60 ha, las cuales se encuentran forestadas en su totalidad. En su interior encontraremos una pista de salud, canchas de fútbol y softball, un anfiteatro, pista de bicicross, biciesendas, juegos infantiles y un importante lago artificial por el que se puede pasear en bote. Es uno de los espacios verdes y recreativos más importantes de la ciudad.



Ferrowhite Museo-Taller

Juan B. Justo 3885, Ingeniero White

Ubicado en Ingeniero White, puerto de la ciudad de Bahía Blanca, en Argentina, Ferrowhite es un museo que aloja herramientas recuperadas por un grupo de trabajadores tras la privatización y el parcial desguace de los ferrocarriles en la década del 90.

Martillos, tornos y tenazas; escariadores, sierras y bigornias; caladores, cuchillos y piedras de afilar son el punto de partida para intentar comprender cómo se organizaban los talleres en los que esas herramientas eran utilizadas, cómo eran el orden y los conflictos de la sociedad a la que servían, y qué tal resultan, en comparación, las cosas hoy.

Ferrowwhite se define un museo taller. "Un lugar en el que las cosas, además de ser exhibidas, se fabrican. ¿Y qué produce un museo taller? Un museo taller genera nuevas herramientas. Útiles para ampliar nuestra comprensión del presente y, por tanto, nuestra perspectiva del futuro, forjados en la labor con objetos y documentos del pasado, pero también en el cuerpo a cuerpo con la experiencia vital de cientos, miles de trabajadores que forman parte de, y le dan forma a, esa historia.



ALOJAMIENTO

El costo del alojamiento y desayuno es cubierto por el proyecto. Los participantes se hospedarán en el Hotel Austral de Bahía Blanca, Avenida Colón 159, teléfono +54 291 4561700, a una cuadra del Edificio del Rectorado de la Universidad Nacional del Sur. Sitio web: <http://www.hotelesaustral.com/>

Desde el hotel a la Casa Coleman, lugar de reunión del Grupo Focal, hay una distancia de 12 cuadras, 15 minutos de agradable caminata a lo largo del centro comercial de la ciudad.

TRASLADO AEROPUERTO – HOTEL

Los participantes del Grupo Focal serán trasladados al hotel desde el aeropuerto en un medio contratado a tal efecto. El aeropuerto Comandante Espora de la ciudad de Bahía Blanca está ubicado a



12 kilómetros del centro de la ciudad, distancia que toma 20 minutos de automóvil circulando por avenidas rápidas.

LUGAR DE REUNIÓN

Casa Coleman, Avenida Alem 41, Bahía Blanca, Argentina.
Jueves 2 de noviembre:

Ubicada en la primera cuadra de la avenida Alem (más precisamente en el número 41) se levanta la legendaria "Casa Coleman", así llamada por haber sido ocupada --entre 1931 y 1952-- por mister Arthur Henry Coleman (1869-1952), máxima autoridad de la empresa del Ferrocarril del Sud en nuestra ciudad. Fue un verdadero referente de la vida social, comercial e industrial bahiense, al punto de ser reconocido en la jerga popular como "El Virrey". Desde 1926 y hasta 1947 la compañía que presidía Coleman fue propietaria de los puertos de Ingeniero White y Galván, además de tener las concesiones de los servicios de tranvías, agua, energía y gas.

La vivienda en cuestión --un típico chalet con cubiertas de teja y un singular mirador-- fue construida en 1928 por la empresa de Pedro Cabré para Juan de León. Éste era un contratista del ferrocarril, afincado por entonces en Ingeniero White. Al fallecer De León la propiedad fue comprada por Coleman, que se instaló allí en 1931. En 1972 el inmueble pasó a ser propiedad del Consejo Nacional de Investigaciones Científicas y Técnicas (CONICET) y fue ocupado hasta 1997 por el Instituto Argentino de Oceanografía (IADO). En el 2004 comenzó su recuperación y puesta en valor, siendo habilitada en abril de 2005 como una "Muestra Permanente de Ciencia y Desarrollo".



PUNTOS DE ENCUENTRO - 2 de noviembre

9.00 hs: **Miembros del PMT** en el lobby del hotel para ir juntos a la Casa Coleman.

13.00hs : **Todos los participantes** en el restaurante: [Cervecería DON TOMÁS](#) - Av. Alem 59, 8000 Bahía Blanca, Buenos Aires

CLIMA

El clima de la ciudad propiamente dicho es templado, subhúmedo con temperaturas moderadas y alta variabilidad.. Según la clasificación climática de Köppen es pampeano o subtropical húmedo, Cfa, puesto que supera los 22 °C de temperatura media en los meses más cálidos y no hay estación seca.

El promedio anual de lluvias es de 600 mm, sin embargo hay importantes variaciones dentro de la zona. Los meses más lluviosos son: marzo, octubre, febrero y noviembre.







Los vientos en general son moderados, pero en diciembre, enero y febrero se incrementan notablemente. En su mayoría son provenientes del norte y noroeste en verano y del sur y sureste en invierno. La humedad relativa promedio anual es del 68%.

Huso horario ARGENTINA:

[UTC -3](#)

VOLTAJE EN ARGENTINA

Región	Enchufes	Tensión	Frecuencia	Comentarios
<u>Argentina</u>	C, I	220 V	50 Hz	Los nuevos aparatos usan enchufe tipo I. Las tomas de corriente tipo C se siguen utilizando en instalaciones antiguas. En las tomas de corriente tipo I la fase y el neutro están cambiados con respecto al resto de países.[cita requerida] Es muy frecuente usar adaptadores. También existen tomas especiales de 20 A para aparatos de mucho consumo. De a poco, las tomas tipo C están siendo eliminadas, aunque hay aún muchas instalaciones que las poseen. También es frecuente encontrarse con tomas de corriente que mezclan los tipos I con C.

Tipo de enchufe IEC	Principales lugares de uso	Imagen	Descripción	Intensidad máxima	Polarizado	Toma tierra	Pines aislados	Observaciones
I	Argentina, Australia y Nueva Zelanda.		2 pines planos en forma de V invertida y pin central en la parte inferior para la toma tierra. Hay también una versión de clavija con solo dos pines sin la toma tierra.	10 A / 15 A	 Sí	 Sí	 Sí	Los enchufes hasta 15 A tienen el pin de la toma tierra de mayor grosor, de forma que las clavijas de 15 A no entran en tomas de 10 A mientras que las clavijas de 10 A sí que entran en tomas de 15 A.

CENA OFICIAL GRUPO FOCAL CAMINOS

Ofrecida por CAMINOS, 2 de noviembre a las 20 horas – Restaurante a definir

MONEDA OFICIAL

Moneda: Peso argentino (\$, ARS)

1€ = AR \$21,45

1US Dólar = AR\$ 17,60



Co-funded by the
Erasmus+ Programme
of the European Union